

Secretaria de Meio Ambiente e Desenvolvimento Sustentável - SEMAD
Centro de Informações Meteorológicas e Hidrológicas do Estado de Goiás - CIMEHGO
Sala de Situação de Monitoramento de Riscos e Desastres Naturais

Boletim nº: 0202

Elaborado na data: 23/08/2023

Previsão para data: 24/08/2023

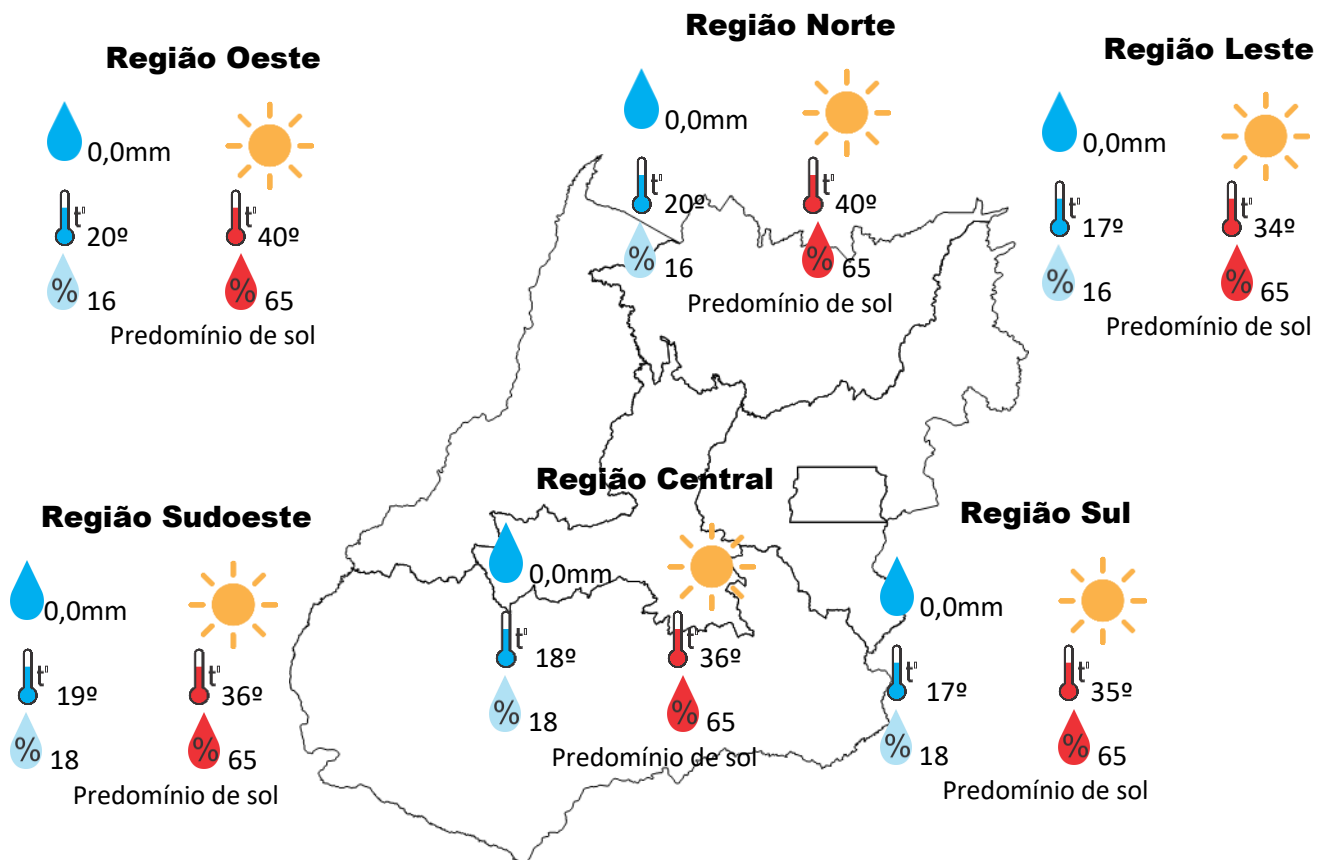
Informações do Tempo para o Estado

Quinta-feira, com predomínio de sol, a massa de ar seco e quente fica mais intensa, com isso provocando uma onda de calor, com temperaturas máximas elevadas e umidade relativa do ar baixa em todo o Estado de Goiás.

Capital: predomínio de sol com temperatura máxima podendo chegar aos 34°C e umidade relativa do ar variando entre 18% a 75%, o nascer do sol será às 06:29hs e o pôr do sol às 18:09hs.

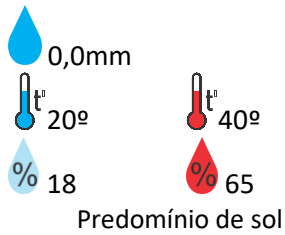
Risco de Incêndio: Índice **Alto** em várias regiões do Estado de Goiás

Alerta: para **onda de calor** em todo o Estado de Goiás para os próximos dias até sábado, onde as temperaturas máximas vão ficar bastante elevadas em média até 5ºgraus acima da média.

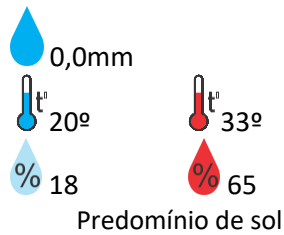


Previsão para alguns municípios:

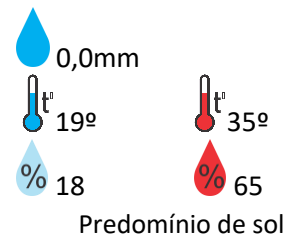
Porangatu



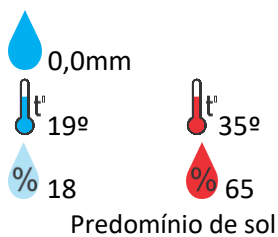
Catalão



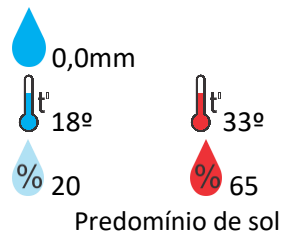
Jataí



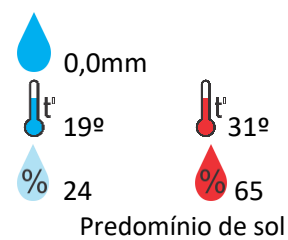
Rio Verde



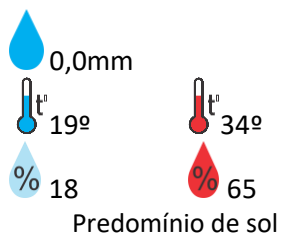
Luziânia



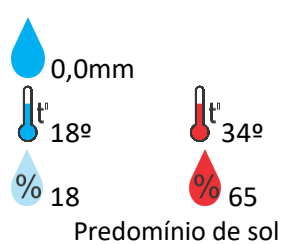
Anápolis



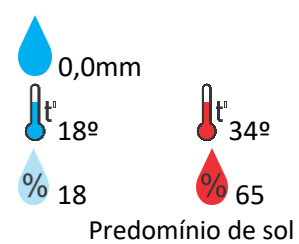
Goiânia



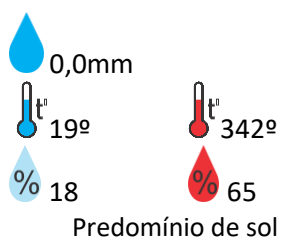
Itumbiara



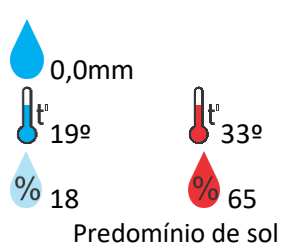
Ouvidor



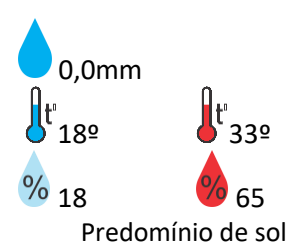
Goiandira



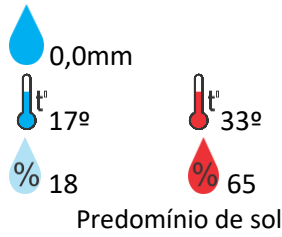
Três Ranchos



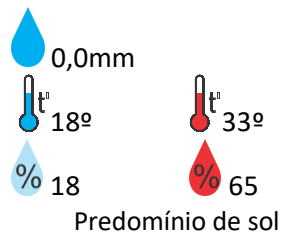
Cumari



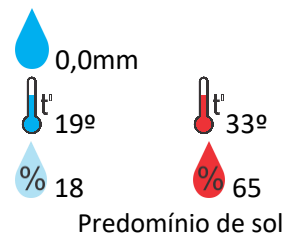
Ipameri



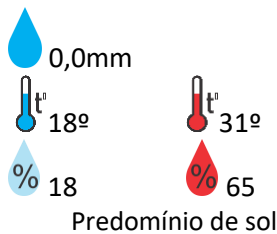
Nova Aurora



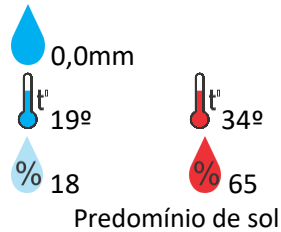
Formosa



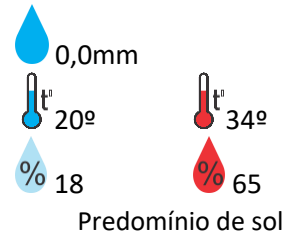
Cristalina



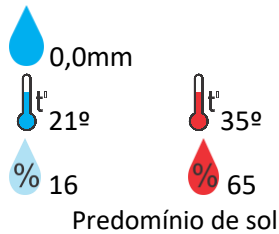
Santa Helena



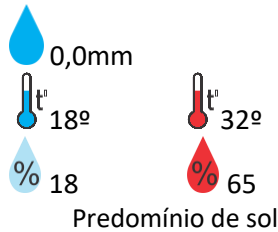
Ceres



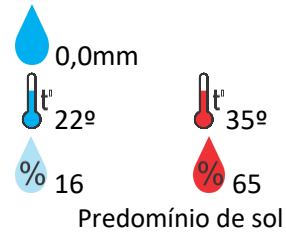
Goianésia



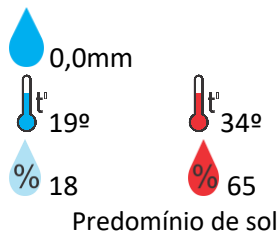
Davinópolis



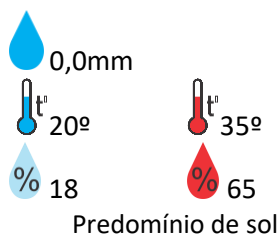
Rubiataba



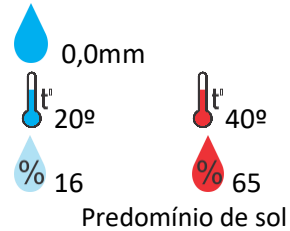
Flores de Goiás



Iporá



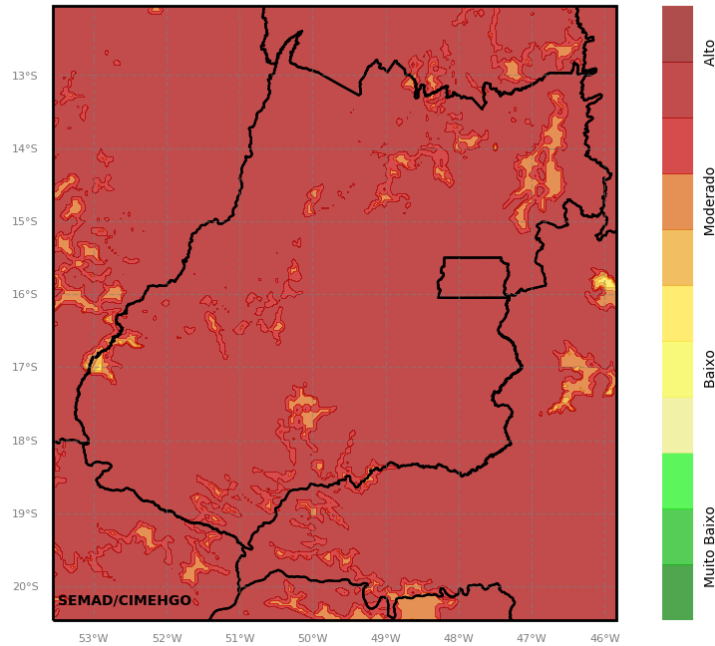
Aragarças



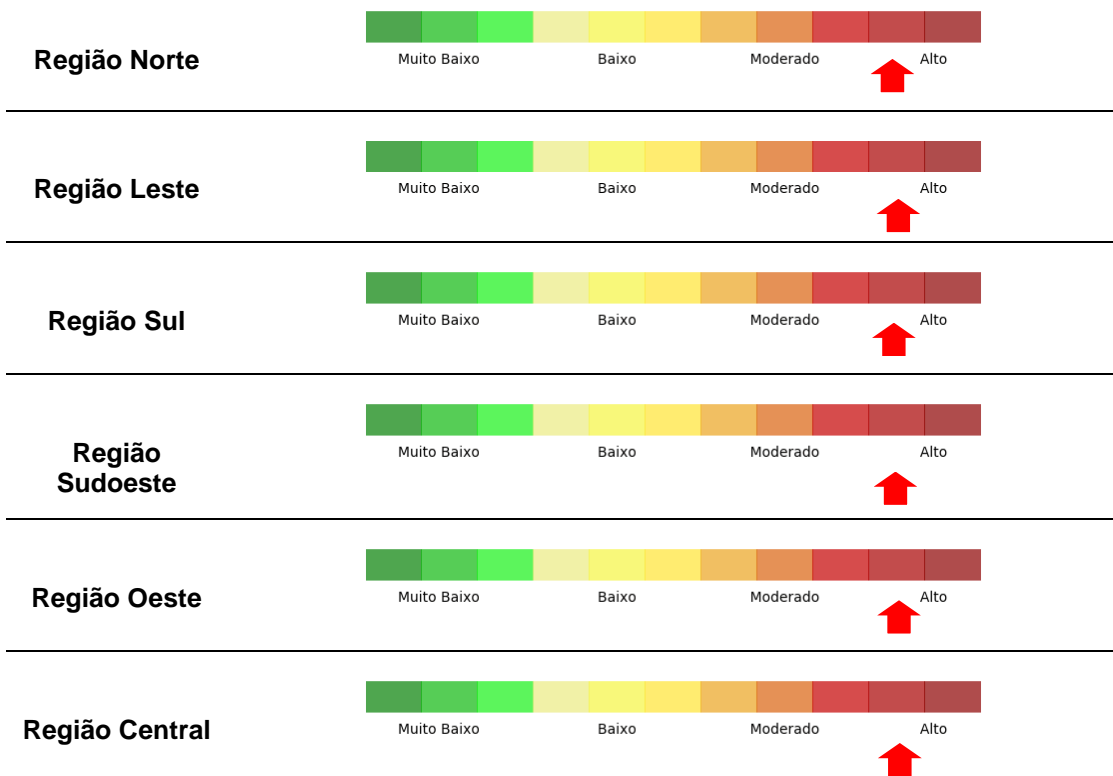
OBS: As informações contidas nesse boletim do tempo levam em consideração dados das variáveis meteorológicas previstas por modelos meteorológicos e análise de imagens de satélite do dia 23/08/2023 às 07:00 horas

Prognóstico de Risco de Incêndio para o Estado de Goiás no dia 24/08/2023

Risco de Incêndio (Índice de Haines)
Iniciado em 22/08/2023 12 UTC - Previsão para 24/08/2023 - WRF 4km



Risco de Incêndio por Regiões do Estado



O objetivo das informações descritas acima é demonstrar as regiões mais críticas e favoráveis ao desenvolvimento de queimadas, associadas aos fatores climáticos. Lembrando que neste período, a maioria das queimadas são provocadas, e que necessitamos de uma consciência ambiental, a fim de não propagar as queimadas, esta prática danosa para a cidade e para o campo.